

Concello de Mugar dos

Alto de Simou

S.X.V.-18

Besoso

CLASIFICACIONES E TIPO DE SOLOS	
■■■■■ Límite Núcleo Rural	■ Núcleo Histórico Tradicional
■■■■■ Cambio tipo Núcleo Rural	■ Núcleo Común
— Aliñamento	■ PEONR
- - - Aliñamento Indicativo	■ Núcleo Identidade do Litoral
	■ Área de Recualificación

DELIMITACIONES E AFECCIONS	
- + - - LÍMITE TERMO MUNICIPAL	* MARCO D.M.T.
- · - · - LÍMITE PARROQUIAL	· · · · · LÍÑA RIBEIRA DO MAR
- · - · - LÍÑA SERVIZUME DE CAUCES	- - - - - DESLINDE MARITIMO TERRESTRE
- · - · - LÍÑA POLICIA DE CAUCES	- - - - - LÍÑA SERVIZUME DE COSTAS 100 m




SISTEMAS XERAIS	
■ Z.V., Existente	■ Z.V., Proposto
■ Eq., Existente	■ Eq., Proposto
■ Vialio, Existente	■ Vialio, Proposto

SISTEMAS LOCAIS	
■ Z.V., Existente	■ Z.V., Proposto
■ Eq., Existente	■ Eq., Proposto
■ Vialio	

EQUIPAMENTOS	
AD	ADMINISTRATIVO
AS	ASISTENCIAL
CE	CEMENTERIO
CO	COMERCIAL
CU	CULTURAL
DE	DEPORTIVO
ED	DOCENTE
RE	RELIXIOSO
SD	SEN DEFINIR
SN	SANITARIO
TITULARIDADE	
(Pb)	PUBLICA
(Pv)	PRIVADA

XACEMENTOS ARQUEOLOXICOS	
■	PROTECCION INTEGRAL
■	AREA DE CAUTELA

ELEMENTOS CATALOGADOS	
■	Edificio, Finca
■	Area de Cautela
■	AR-5 Número de Catálogo

PLAN XERAL DE ORDENACION MUNICIPAL		ARES	
 equipo redactor: CERNE INGENIERIA, S.A. www.cerne.es	 director do equipo INXENHEIRO DE CAMIÑO ANGEL DELGADO CID	expediente: 382413 data: FEBREIRO - 2014	 escala: 1/2.000 metros (1:50, 20, 30) plano nº 3.1.1 FOLIA 1 DE 4
APROBACIÓN INICIAL		O Alto de Simou	
NÚCLEOS RURAIS		San Xosé de ARES	